



GOVERNO DE
**SANTA
CATARINA**

INFORMATIVO DIGD Nº 0039.2023
CHUVAS DE OUTUBRO DE 2023



Relatório elaborado e emitido pela DIRETORIA DE GESTÃO DE DESASTRES da Secretaria de Estado de Proteção e Defesa Civil a partir de dados das Coordenadorias Regionais de Proteção e Defesa Civil, Diretorias da Defesa Civil Estadual e Agências do GRAC.

Florianópolis, 07 de outubro de 2023.
Atualização até às 10h00



GOVERNO DE
**SANTA
CATARINA**

MONITORAMENTO METEOROLÓGICO

Monitoramento Meteorológico 07/10 01:40

O sábado (07) já começou com chuva intensa e temporais, condição que se mantém até o final do dia, com totais mais elevados do centro ao norte (Grande Florianópolis, Planalto Norte, Litoral Norte e Vale do Itajaí), variando de 60 a 80 mm, podendo superar esses valores de forma pontual. Do Extremo Oeste ao Litoral Sul os volumes médios esperados variam entre 40 a 60mm, também podendo superar esses valores de forma pontual. Persiste o risco alto de temporais acompanhados de chuva intensa, com raios, rajadas de vento e granizo.

AVISO

#DefesaCivilSomosTodosNós

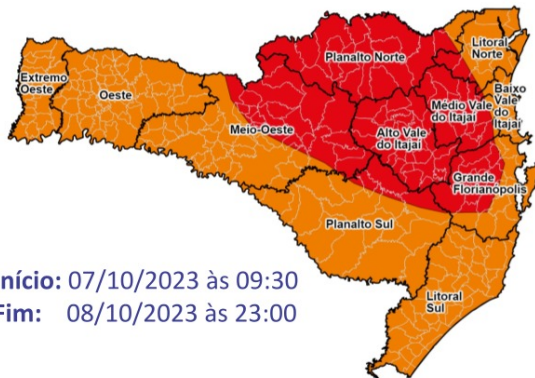
MONITORAMENTO 24H



Elaborado em: 07/10/2023 às 09:30 – N° 150/2023

Meteorologistas: Elen Pelissaro e Francine Sacco

Atualização: Chuva volumosa e temporais entre sábado (07) e domingo (08)



ATENÇÃO

AVISO

Início: 07/10/2023 às 09:30

Fim: 08/10/2023 às 23:00

Risco **MUITO ALTO** nas áreas em vermelho para ocorrências provocadas por chuva intensa, como **enxurradas e deslizamentos**, e para temporais, como **destelhamentos, queda de árvores e danos na rede elétrica**. O risco é **ALTO** nas áreas em laranja.

Qualquer problema deve ser comunicado à coordenadoria Municipal de Defesa Civil, através do telefone de emergência 199 ou Corpo de Bombeiros 193.





<https://www.defesacivil.sc.gov.br/avisos-meteorologicos/atualizacao-aviso-especial-07-10-0930-chuva-volumosa-e-temporais-entre-sabado-07-e-domingo-08/>



GOVERNO DE
SANTA CATARINA

No domingo (08), a chuva abrangente volta a atingir todo estado ainda com volumes elevados, que na área entre o Meio-Oeste, Planalto Norte, Litoral Norte e Vale do Itajaí variam entre 70 e 100mm, com pontuais mais elevados e variando 30 a 50mm em média em áreas entre o Extremo Oeste e o Litoral Sul. O risco é alto para ocorrências associadas a chuva volumosa, como alagamentos, deslizamentos, enxurradas e inundações graduais no domingo (08).

DADOS REGISTRADOS DC/SC 07/10 09:22 - MAIORES VOLUMES DE PRECIPITAÇÃO REGISTRADOS NAS ÚLTIMAS 24 HORAS

   		
07/10/2023 - 09:20	Acumulado máximo de precipitação (mm) observado em:	
Município	12 Horas (do 06:21:20 a do 07:09:20)	24 Horas (do 06:09:20 a do 07:09:20)
São Joaquim	146.8	171.2
Urussanga	104.4	137.2
Tubarão	123.6	128.8
Garopaba	114.8	126.2
Araranguá	93.2	122.4
Laguna	109.8	122.2
Santa Rosa de Lima	106.0	121.0
Urupema	102.8	119.4
Jacinto Machado	83.0	116.8
Celso Ramos	112.0	113.8
Piratuba	108.0	113.8
Rio Fortuna	94.2	113.0
Bom Jardim da Serra	98.0	112.2
Grão Pará	107.4	112.0
Timbé do Sul	84.2	110.4
Imbituba	104.6	107.4
Criciúma	74.6	106.8
Içara	77.6	106.8
Orleans	103.0	105.4
Turvo	80.2	105.2

Dados: estações INMET, EPAGRI/Criam, CEMADEN e DC/SC

Qualquer problema deve ser comunicado à coordenadoria municipal de Defesa Civil, através do telefone de emergência 199 ou Corpo de Bombeiros 193.



INFORMAÇÕES DAS COORDENADORIAS REGIONAIS

Até o momento, 78 municípios registraram ocorrências em virtude das condições meteorológicas desta semana. Há registros de chuvas intensas, alagamentos, deslizamentos e granizo que atingiram residências, estradas e centros urbanos, diversas regiões do Estado, permanecem em atendimento através das equipes municipais contando com o apoio do Corpo de Bombeiros Militar, Polícia Militar, Assistência Social e demais estruturas do Governo do Estado.

Registro de Danos Humanos: Permanecem apenas os registros de 01 óbito em Rio do Oeste e 01 ferido em Timbó.

#	Data	MUNICÍPIO	COREDEC	Mesorregião	COBRADE REGISTRADO
1	03/10	Xaxim	Xanxerê	Oeste	13213 - Granizo
2	03/10	Cordilheira Alta	Chapecó	Oeste	13213 - Granizo
3	03/10	Chapecó	Chapecó	Oeste	13213 - Granizo
4	04/10	Lacerdópolis	Joaçaba	Oeste	13214 - Chuvas Intensas
5	04/10	Herval d'Oeste	Joaçaba	Oeste	13214 - Chuvas Intensas
6	04/10	Joaçaba	Joaçaba	Oeste	12300 - Alagamentos
7	04/10	Presidente Castello Branco	Concórdia	Oeste	13214 - Chuvas Intensas
8	03/10	Caibi	Maravilha	Oeste	13213 - Granizo
9	04/10	Ibiam	Caçador	Norte	12300 - Alagamentos
10	04/10	Caçador	Caçador	Norte	13215 - Vendaval
11	04/10	Rodeio	Blumenau	Vale do Itajaí	12300 - Alagamentos
12	04/10	Fraiburgo	Caçador	Norte	12300 - Alagamentos
13	04/10	Laurentino	Rio do Sul	Vale do Itajaí	12200 - Enxurradas
14	04/10	Vargeão	Xanxerê	Oeste	13214 - Chuvas Intensas
15	04/10	São Domingos	Xanxerê	Oeste	13215 - Vendaval
16	04/10	Curitibanos	Curitibanos	Serrana	13214 - Chuvas Intensas
17	04/10	São Cristovão do Sul	Curitibanos	Serrana	13214 - Chuvas Intensas
18	04/10	Ascurra	Blumenau	Vale do Itajaí	13214 - Chuvas Intensas
19	04/10	Monte Carlo	Curitibanos	Serrana	13214 - Chuvas Intensas
20	04/10	Campos Novos	Curitibanos	Serrana	13214 - Chuvas Intensas
21	04/10	Gaspar	Blumenau	Vale do Itajaí	13214 - Chuvas Intensas
22	04/10	Doutor Pedrinho	Blumenau	Vale do Itajaí	13214 - Chuvas Intensas
23	04/10	Campo Alegre	Joinville	Norte	13214 - Chuvas Intensas
24	04/10	São Bento do Sul	Joinville	Norte	13214 - Chuvas Intensas



GOVERNO DE
**SANTA
CATARINA**

25	04/10	Pomerode	Blumenau	Vale do Itajaí	13214 - Chuvas Intensas
26	04/10	Massaranduba	Jaraguá do Sul	Norte	13214 - Chuvas Intensas
27	04/10	Rio do Sul	Rio do Sul	Vale do Itajaí	12200 - Enxurradas
28	04/10	Videira	Caçador	Norte	12200 - Enxurradas
29	04/10	Corupá	Jaraguá do Sul	Norte	13214 - Chuvas Intensas
30	04/10	São Joaquim	Lages	Serrana	11321 - Deslizamentos
31	04/10	Lebon Régis	Caçador	Norte	11433 - Erosão Continental - Boçorocas
32	04/10	Catanduvas	Joaçaba	Oeste	13214 - Chuvas Intensas
33	04/10	Guaramirim	Jaraguá do Sul	Norte	13214 - Chuvas Intensas
34	04/10	Luiz Alves	Itajaí	Vale do Itajaí	13214 - Chuvas Intensas
35	04/10	Pouso Redondo	Taió	Vale do Itajaí	12100 - Inundações
36	04/10	Água Doce	Joaçaba	Oeste	13214 - Chuvas Intensas
37	04/10	Jaraguá do Sul	Jaraguá do Sul	Norte	13214 - Chuvas Intensas
38	04/10	Tangará	Joaçaba	Oeste	13214 - Chuvas Intensas
39	04/10	Guabiruba	Blumenau	Vale do Itajaí	11321 - Deslizamentos
40	04/10	Balneário Camboriú	Itajaí	Vale do Itajaí	13214 - Chuvas Intensas
41	04/10	Luzerna	Joaçaba	Oeste	13214 - Chuvas Intensas
42	04/10	Braço do Trombudo	Rio do Sul	Vale do Itajaí	13214 - Chuvas Intensas
43	04/10	Botuverá	Blumenau	Vale do Itajaí	13214 - Chuvas Intensas
44	04/10	Imbuia	Rio do Sul	Vale do Itajaí	13214 - Chuvas Intensas
45	04/10	Dona Emma	Taió	Vale do Itajaí	13214 - Chuvas Intensas
46	04/10	Timbó	Blumenau	Vale do Itajaí	13214 - Chuvas Intensas
47	04/10	Rio do Oeste	Rio do Sul	Vale do Itajaí	12200 - Enxurradas
48	04/10	Indaial	Blumenau	Vale do Itajaí	13214 - Chuvas Intensas
49	04/10	Agrolândia	Rio do Sul	Vale do Itajaí	11321 - Deslizamentos
50	04/10	Brusque	Blumenau	Vale do Itajaí	13214 - Chuvas Intensas
51	01/10	Blumenau	Blumenau	Vale do Itajaí	13214 - Chuvas Intensas
52	04/10	São João Batista	Florianópolis	Grande Florianópolis	12100 - Inundações
53	04/10	Taió	Taió	Vale do Itajaí	12100 - Inundações
54	04/10	Petrolândia	Rio do Sul	Vale do Itajaí	12100 - Inundações
55	04/10	Apiúna	Blumenau	Vale do Itajaí	11321 - Deslizamentos
56	04/10	Aurora	Rio do Sul	Vale do Itajaí	13214 - Chuvas Intensas
57	04/10	Salete	Taió	Vale do Itajaí	12300 - Alagamentos
58	04/10	Agronômica	Rio do Sul	Vale do Itajaí	12100 - Inundações
59	04/10	Erval Velho	Blumenau	Vale do Itajaí	13214 - Chuvas Intensas
60	04/10	Rio dos Cedros	Joaçaba	Oeste	13214 - Chuvas Intensas

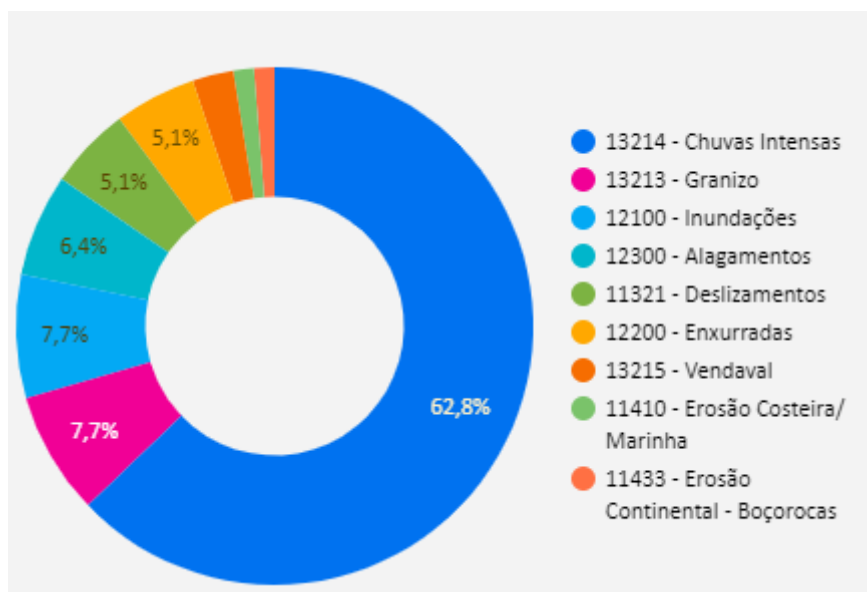
SECRETARIA DE PROTEÇÃO E DEFESA CIVIL

Av. Ivo Silveira, 2320 - Capoeiras | CEP 88.085-001 | Florianópolis – SC

www.defesacivil.sc.gov.br

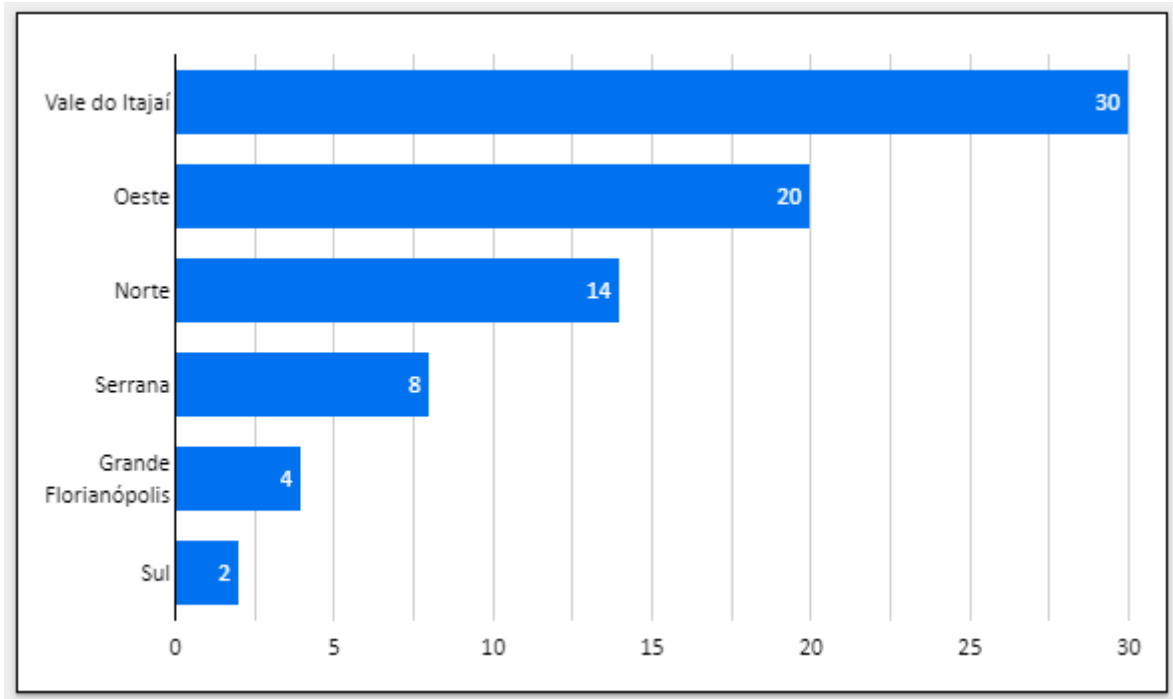


61	04/05	Trombudo Central	Blumenau	Vale do Itajaí	13214 - Chuvas Intensas
62	04/12	Ituporanga	Rio do Sul	Vale do Itajaí	12100 - Inundações
63	04/07	São Pedro de Alcântara	Rio do Sul	Vale do Itajaí	13214 - Chuvas Intensas
64	26/09	Rio Negrinho	Florianópolis	Grande Florianópolis	12300 - Alagamentos
65	05/10	Tijucas	Joinville	Norte	13214 - Chuvas Intensas
66	04/10	Frei Rogério	Florianópolis	Grande Florianópolis	13214 - Chuvas Intensas
67	04/10	Vargem	Curitibanos	Serrana	13214 - Chuvas Intensas
68	04/10	São José do Cedro	Curitibanos	Serrana	13214 - Chuvas Intensas
69	06/10	Papanduva	São Miguel do Oeste	Oeste	11321 - Deslizamentos
70	04/10	Garopaba	Canoinhas	Norte	13214 - Chuvas Intensas
71	06/10	Ponte Alta do Norte	Florianópolis	Grande Florianópolis	11410 - Erosão Costeira/Marinha
72	06/10	Lauro Muller	Criciúma	Sul	13213 - Granizo
73	04/10	Ibicaré	Joaçaba	Oeste	13214 - Chuvas Intensas
74	04/10	Ouro	Joaçaba	Oeste	13214 - Chuvas Intensas
75	04/10	Vargem Bonita	Joaçaba	Oeste	13214 - Chuvas Intensas
76	04/10	Treze Tílias	Joaçaba	Oeste	13214 - Chuvas Intensas
77	06/10	Pinheiro Preto	Caçador	Norte	13213 - Granizo
78	06/10	Laguna	Tubarão	Sul	13214 - Chuvas Intensas





GOVERNO DE
**SANTA
CATARINA**



OPERAÇÃO DAS BARRAGENS

Dia 07/10/2023 Leitura: 07hrs Fonte: Régua ANA -Níveis CIDADES

- Barragem Sul (Ituporanga/SC)

- * Montante: 23,98 m IBGE: 393,98 m
- * Jusante: 0,80 cm
- * Lâmina vertedouro 0,0 m
- * Comportas abertas: 1
- * Comportas fechadas: 4
- * Canal extravasor: Fechado.
- * Lâmina d'água C.E.: 0,0 cm
- * Tempo: Chuva.
- * Pluviometria: 18,2 mm
- * Reservatório:43,73%

- Barragem Oeste (Taió/SC)

- * Montante: 19,28 m IBGE: 358,28 m
- * Jusante: 4,95 m
- * Lâmina vertedouro: 0,0 m
- * Comportas Abertas: 0
- * Comportas fechadas: 7
- * Canal extravasor: Fechado.
- * Lâmina d'água C.E.: 0,0cm
- * Tempo: Nublado.



- * Pluviometria: 29,3 mm
- * Reservatório: 65,41 %

- *Barragem Norte
(José Boiteux/SC)
- * Montante: 25,10 m
- IBGE: 281,10m
- * Comportas abertas: 2
- * Comportas fechadas: 0
- * Tempo: Nublado.
- * Pluviometria: 0,0 mm
- * Reservatório: 30,06%

Nível dos rios: CIDADES
- Referente às 06 hrs.

- * Taió:(06 hrs)5,98 m
- * Taió: (Sdc local 07 hrs) 6,00 m
- * Rio do Oeste: (hrs) m
- * Ituporanga:(06 hrs) 1,53 m
- * Ituporanga: (sdc local 07hrs) 1,52 m
- * Rio do Sul (06 hrs) 6,37 m
- * Rio do Sul: (Sdc local 07 hrs) 6,57 m
- * Blumenau: 4,84 m (06 hrs)

ITENS DE ASSISTÊNCIA HUMANITÁRIA

Município	Item	Qtde	Valores
São Bento do Sul	Cesta básica 7d	68	R\$ 9.934,80
	Kit higiene	177	R\$ 1.624,86
	Kit limpeza	68	R\$ 4.807,60
	Colchão Casal	64	R\$ 23.488,00
	Colchão Solteiro	80	R\$ 20.000,00
	Kit aco solteiro	80	R\$ 6.427,20
	Kit aco casal	64	R\$ 8.316,16
Total		601	R\$ 74.598,62
Erval Velho	Cesta básica 7d	24	R\$ 3.506,40
	Kit higiene	52	R\$ 477,36
	Kit limpeza	25	R\$ 1.767,50



	Colchão Solteiro	19	R\$ 4.750,00
	Colchão Casal	23	R\$ 8.441,00
	Kit aco solteiro	19	R\$ 1.526,46
	Kit aco casal	23	R\$ 2.988,62
Total		185	R\$ 23.457,34
Rio do Sul - SC	Cesta básica 7d	181	R\$ 26.444,10
	Kit limpeza	181	R\$ 12.796,70
	Colchão Casal	11	R\$ 4.037,00
	Kit aco casal	11	R\$ 1.429,34
	Colchão Solteiro	18	R\$ 4.500,00
	Kit aco solteiro	18	R\$ 1.446,12
Total		420	50.653,26
Canoinhas - SC	Cesta básica 7d	75	R\$ 146,10
	Kit higiene	191	R\$ 9,18
	Kit limpeza	71	R\$ 70,70
	Colchão Casal	12	R\$ 367,00
	Kit aco casal	11	R\$ 129,94
	Colchão Solteiro	6	R\$ 250,00
	Kit aco solteiro	20	R\$ 80,34
	Telha 6mm	2.452	R\$ 192.482,00
	Cumeeiras 6mm	208	R\$ 8.320,00
Total		520	R\$227.472,72
Aurora	Cesta básica 7d	5	R\$ 730,50
	Kit limpeza	5	R\$ 353,50
	Colchão Casal	5	R\$ 1.835,00
	Colchão Solteiro	12	R\$ 3.000,00
	Kit aco solteiro	12	R\$ 964,08
	Kit aco casal	5	R\$ 649,70
Total		44	R\$ 7.532,78
SOMATÓRIO		4296	R\$ 383.714,72



GOVERNO DE
**SANTA
CATARINA**

DECRETOS MUNICIPAIS

Até o momento 31 municípios emitiram decretos de situação de emergência:

Município	Data do Decreto	COBRADE
Agronômica	06/10/2023	Inundações
Araquari	04/10/2023	Chuvas Intensas
Bela Vista do Toldo	06/10/2023	Enxurradas
Brunópolis	04/10/2023	Chuvas Intensas
Campo Alegre	04/10/2023	Chuvas Intensas
Canoinhas	04/10/2023	Chuvas Intensas
Corupá	04/10/2023	Chuvas Intensas
Curitibanos	05/10/2023	Chuvas Intensas
Erval Velho	04/10/2023	Chuvas Intensas
Frei Rogério	04/10/2023	Alagamentos
Ibiam	04/10/2023	Chuvas Intensas
Itaiópolis	05/10/2023	Chuvas Intensas
Itapoá	04/10/2023	Marés de Tempestade
Jaborá	04/10/2023	Inundações
Laurentino	04/10/2023	Enxurradas
Lebon Régis	06/10/2023	Chuvas Intensas
Mafra	05/10/2023	Chuvas Intensas
Mirim Doce	04/10/2023	Inundações
Monte Carlo	04/10/2023	Chuvas Intensas
Monte Castelo	06/10/2023	Chuvas Intensas
Papanduva	06/10/2023	Chuvas Intensas
Presidente Getúlio	04/10/2023	Inundações
Rio do Oeste	04/10/2023	Enxurradas
Rio do Sul	06/10/2023	Inundações
Rio Negrinho	04/10/2023	Chuvas Intensas
São Bento do Sul	04/10/2023	Chuvas Intensas
São Cristóvão do Sul	06/10/2023	Alagamentos



GOVERNO DE
SANTA CATARINA

Tangará	04/10/2023	Chuvas Intensas
Trombudo Central	06/10/2023	Inundações
Vargem	05/10/2023	Chuvas Intensas

AÇÕES DAS AGÊNCIAS DO GRAC

CBMSC





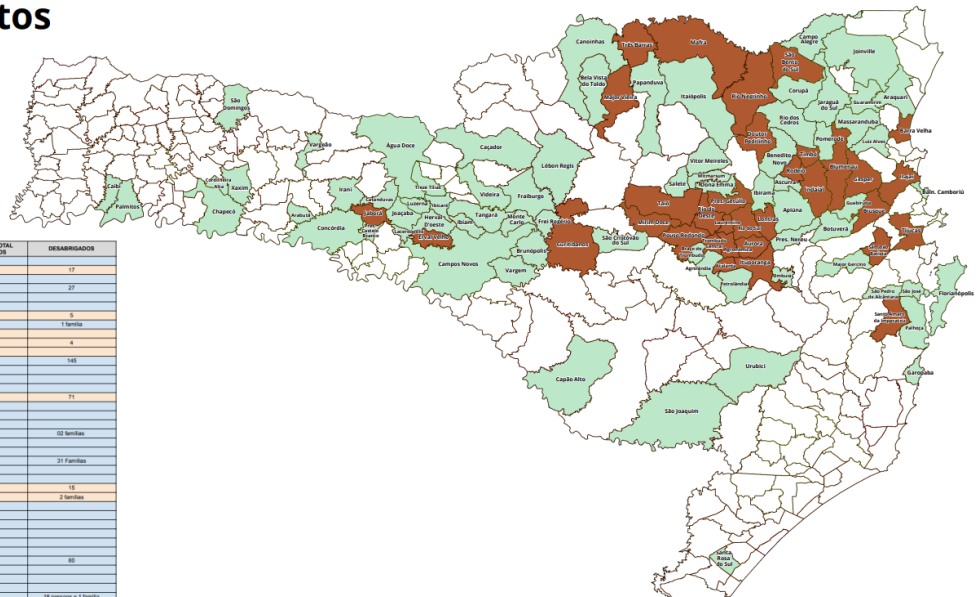
PMSC

POLÍCIA MILITAR DE SANTA CATARINA				
LEVANTAMENTO DE DADOS DOS EVENTOS CLIMÁTICOS EM OUTUBRO DE 2023				
MUNICÍPIOS ATINGIDOS	MUNICÍPIOS EM SITUAÇÃO DE EMERGÊNCIA	NÚMERO DE VÍTIMAS FATAIS	QUANTIDADE DE OCORRÊNCIAS ATENDIDAS	QUANTIDADE DE CIVIS DESALOJADOS / DESABRIGADOS
135	33	1	31	2573
QUANTIDADE DE ABRIGOS INSTALADOS NOS MUNICÍPIOS	QUANTIDADE DE IMÓVEIS ATINGIDOS	QUANTIDADE DE EFETIVO EMPREGADO	QUANTIDADE DE OPM ATINGIDAS	QUANTIDADE DE POLICIAIS ATINGIDOS
137	540	439	1	7
RECURSOS HUMANOS MOBILIZADOS	QUANTIDADE DE VIATURAS 4X4 MOBILIZADAS	QUANTIDADE DE VAN, ÔNIBUS E MICRO-ÔNIBUS MOBILIZADOS	QUANTIDADE DE EMBARCAÇÕES MOBILIZADAS	QUANTIDADE DE AERONAVES MOBILIZADAS
48	20	2	31	1
SALDO DE EFETIVO DISPONÍVEL PARA MOBILIZAÇÃO	QUANTIDADE DE VIATURAS 4X4 DISPONÍVEIS	QUANTIDADE DE VAN, ÔNIBUS E MICRO-ÔNIBUS DISPONÍVEIS	QUANTIDADE DE EMBARCAÇÕES DISPONÍVEIS	QUANTIDADE DE AERONAVES DISPONÍVEIS
2314	252	56	30	3

SAS

Ocorrências
Abrigos abertos

ÚLTIMA ATUALIZAÇÃO: 9h35 | 07/10/2023



MUNICÍPIOS	ABRIGOS	QUANTIDADE ABRIGOS	QUANTIDADE DE DESABRIGADOS	QUANTIDADE TOTAL DESABRIGADOS	DESABRIGADOS
Agronômica	05		113		
Alcobaça	01	1			17
Alcobaça	01	1			
Aurora	05	1	8 famílias	150	27
Barna Velha	05	1			
Blumenau	05	1			5
Brusque	05	1			1 família
Caçador	05		1 família		
Campos de Jordão	05				4
Canoinhas	05	1	10	3	148
Carlinhos	05	2			
Concórdia	05	1			
Corupá	05	1			71
Itajaí	05	1	20		
Ituporanga	05	1	15	15	
Jaraguá	05	1			02 famílias
Lacerdópolis	05	2	80	200	
Luziânia	05	2			31 famílias
Matão	05	1			
Mezquita	05	1			
Monte Dore	05	3		60 famílias	
Monte Carlo	05	1			15
Palmeira	05	1	22 famílias		2 famílias
Passo de Torres	05	1	59	39	
Passo de Torres	05	2	12		
Piraí do Sul	05	18	800		
Rio do Sul	05	2			
Rio Negro	05	2			
São Bento do Sul	05	1	50	250	60
São João Batista	05	1			
São José	05	2	79		
Souraya	05	1			
Touros	05	1	3 famílias + 7 pessoas		18 pessoas + 1 família
Valdomiro	05	1	3 famílias (14 pessoas)		
Verdunópolis	05	1			
TOTAL	32 MUNIC.	63	1214 PESSOAS E 23 FAMILIAS	487 PESSOAS E 91 FAMILIAS	382 PESSOAS E 37 FAMILIAS



GOVERNO DE
**SANTA
CATARINA**

POLÍCIA CIENTÍFICA

Em Rio do Sul, devido à previsão de alta dos rios, foi desativada parcialmente a unidade de criminalística e da identificação civil. O SEML segue atendendo praticamente inalteradamente por enquanto, mas, caso as previsões se concretizem, não teremos acesso à base e já buscamos alternativas para o atendimento.

SIE

CRNORTE

A Regional do Norte encontra-se monitorando as rodovias e pontos críticos, principalmente do Planalto Norte, com equipes preparadas e de plantão para agir, caso necessário.

Sem pontos de ocorrência até o momento. 07/10/2023 08:57

CRVALE

A Regional do Vale encontra-se espalhada pelo Vale Europeu e Alto Vale do Itajaí, equipes dos contratos de conservação estão em alerta e operantes.

Ocorrências divulgadas:

- SC-477, em Doutor Pedrinho, o trecho da rodovia onde houve a ocorrência faz ligação com Benedito Novo. Situação: Plataforma de corpo estrada rompida.
- Acesso Mirim Doce, em Pouso Redondo. Situação: Plataforma de corpo estrada do desvio rompido, a Ponte do local está interditada.
- SC-408, em Major Gercino, trecho entre Leoberto Leal. Situação: Queda de barreira com pista interditada, equipes monitorando a região.
- SC-114, em Pouso Redondo, Taió e Salete. Situação: Alagamento em diversos pontos, Km 113 e Km 121 com erosão do bordo de pista.



GOVERNO DE
**SANTA
CATARINA**

CRLITORAL

A Regional do Litoral Centro encontra-se na região continental, onde somam-se diversos pontos de atenção devido aos taludes íngremes da região.

Ocorrências divulgadas:

- SC-108, em Rancho Queimado, trecho entre Angelina. Situação: Escorregamento planar do corpo de aterro, situação monitorada, possível interdição da via sendo estudada. Problema: única ligação pavimentada à Angelina.
- Ponte Hercílio Luz liberada para veículos neste Sábado, devido ao alto fluxo e áreas de alagamento nas imediações das Pontes Colombo Salles e Pedro Ivo.

CRSUL

A Regional do Sul encontra-se na região próxima a Lauro Muller. Devido a interdição na Serra do Rio do Rastro.

Ocorrências divulgadas:

- SC-390, em Lauro Muller, trecho da Serra do Rio do Rastro. Situação: diversas ocorrências de pedra na pista, queda de barreira e água na pista, encontra-se INTERDITADA.
- SC-390, em Lauro Muller, trecho urbano. Situação: erosão da plataforma estradal com 1,5m de avanço do talude, por hora está comprometendo a ciclovia.
- SC-108, em Urussanga. Situação: queda de barreira, equipe mobilizando ao local para relatório.

CRPLANALTO

A Regional do Planalto encontra-se com máquinas e equipamentos para remoção das barreiras em diversos pontos.

Ocorrências divulgadas:

- SC-110, em Urubici, trecho entre São Joaquim. Situação: Nos Km's 401 e 405 da rodovia, encontra-se totalmente interditada, com a equipe monitorando o local.



GOVERNO DE
**SANTA
CATARINA**

- SC-114, em São Joaquim, trecho entre Paniel. Situação: Queda de barreira com equipes no local realizando a remoção do material.
- SC-390, em Bom Jardim da Serra, trecho entre São Joaquim. Situação: queda de barreira, equipe mobilizando ao local para verificar a situação.
CRMEIO

A Regional do Meio Oeste encontra-se mobilizada em todo o território.

Ocorrências divulgadas:

- **SC-355, em Jaborá, trecho entre Concórdia.**
- **Situação: Drenagem insuficiente, rompimento da plataforma de corpo estradal, rodovia INTERDITADA.**
- SC-465, em Treze Tílias, trecho entre Ibicaré. Situação: Recorrência de queda de barreira, equipes mobilizadas.

CROESTE

A Regional do Oeste encontra-se em atenção, principalmente na região mais próxima ao Extremo Oeste.

EXÉRCITO BRASILEIRO

Integra o CIOP para Apoio Operacional e atuação da Força de Ajuda Humanitária.

SSP

Passa a integrar o CIOP para provimento de ações de inteligência junto às instituições de Segurança Pública já atuantes.

POLÍCIA CIVIL

Atua com a disponibilização de meios aéreos através do SAER.



GOVERNO DE
**SANTA
CATARINA**

NÍVEL DE MOBILIZAÇÃO DO CIGERD

*O CIGERD opera no **Nível 02 - Código Laranja** desde quinta (05) em atendimento às ocorrências. As equipes da Defesa Civil atuam em regime plantão atendendo aos Protocolos com a atuação integrada do Grupo de Ações Coordenadas - GRAC.*

(assinado digitalmente)

CEL. BM RR CESAR ASSUMPÇÃO NUNES
DIRETOR DE GESTÃO DE DESASTRES
SECRETARIA DE PROTEÇÃO E DEFESA CIVIL DE SANTA CATARINA